



MÉTHODE

ÉTAPE 1 Sélectionner les informations

Recopiez et complétez le tableau ci-dessous en sélectionnant les informations dans les documents ci-contre.

Sélection d'informations	Réponses
Capitale régionale	■ ...
Autres métropoles régionales	■ Grenoble ...
Principaux axes de communication	■ Axe majeur (sillon rhodanien) ...
Régions et pays voisins	■ Auvergne ...
Principaux espaces et activités économiques	■ Plaines, vallées en essor économique ■ Technopôles ...
Ouverture sur l'espace national et européen	■ Aéroport international ■ ...

ÉTAPE 2 Choisir les figurés

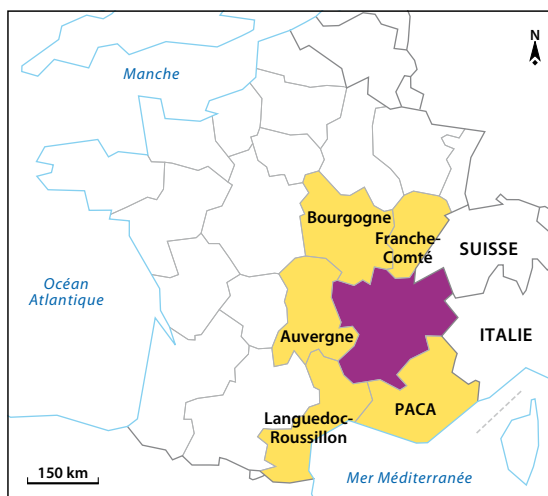
Recopiez et complétez le tableau ci-dessous.

Ce qu'il faut représenter	Quelles informations retenir pour le croquis ?	Comment les représenter ?
Les espaces dynamiques et les activités	■ Espace industriel majeur
	■ ...	■
	■ Montagnes dynamisées par le tourisme
Les pôles et axes structurants	■ Capitale régionale
	■ ...	●
	■ L'axe majeur
Une région d'ouverture et de contact	■ Aéroport international
	■ ...	---
	■ Zone frontalière

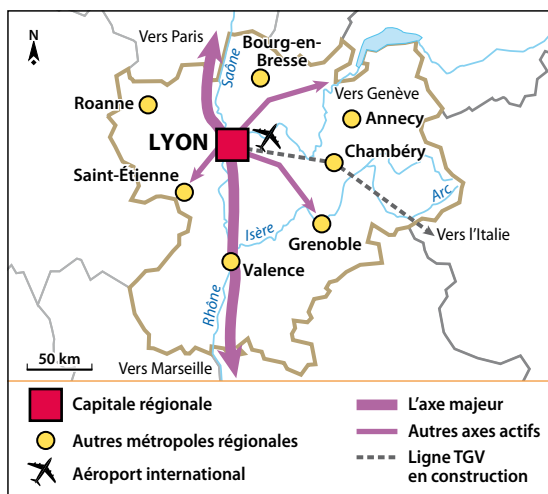
ÉTAPE 3 Réaliser le croquis

- Décalez le fond de croquis de la page 2.
- Complétez la légende.
 - Reportez dans la légende le titre de chacune des parties définies à l'étape 2.
 - Reportez les figurés dans la légende.
- Complétez le croquis.
- Donnez-lui un titre.
- Terminez d'écrire la nomenclature (noms des régions voisines et des pays voisins, villes et cours d'eau).

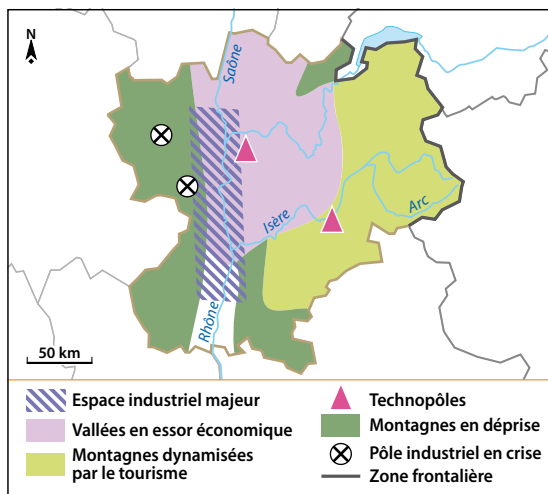
DOCUMENTS



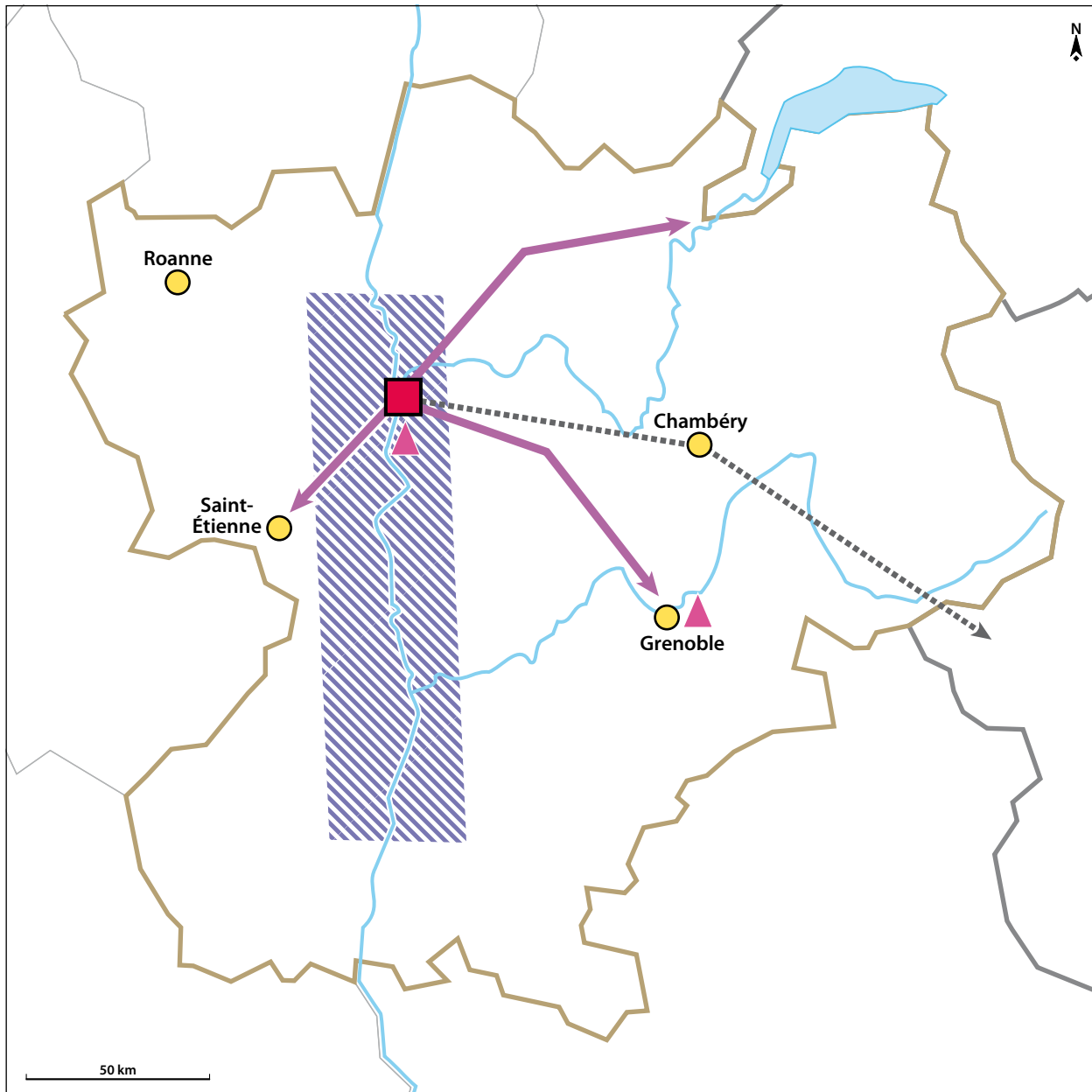
Régions et pays voisins



Pôles et axes majeurs







Espaces dynamiques et activités







Titre:

Légende




I. Les espaces dynamiques et les activités

- 
-  Vallées en essor économique
- 
-  Montagnes dynamisées par le tourisme

II.

- 
- 
-  L'axe majeur
- 

III. Une région d'ouverture et de contact

-  Aéroport international
- 
-  Zone frontalière