



MÉTHODE

ÉTAPE 1 Sélectionner les informations

Recopiez et complétez le tableau ci-dessous en sélectionnant les informations dans les documents ci-contre.

Sélection d'informations	Réponses
Capitale régionale	■ Conurbation Lille-Roubaix-Tourcoing
Autres villes importantes	■ Dunkerque ...
Principaux espaces et activités économiques	■ Bassin industriel en reconversion ...
Principaux axes de communication	■ Autoroutes majeures ...
Régions et pays voisins	■ Picardie ■ ...
Dynamiques et attractivité	■ Échanges frontaliers intenses ...

ÉTAPE 2 Choisir les figurés

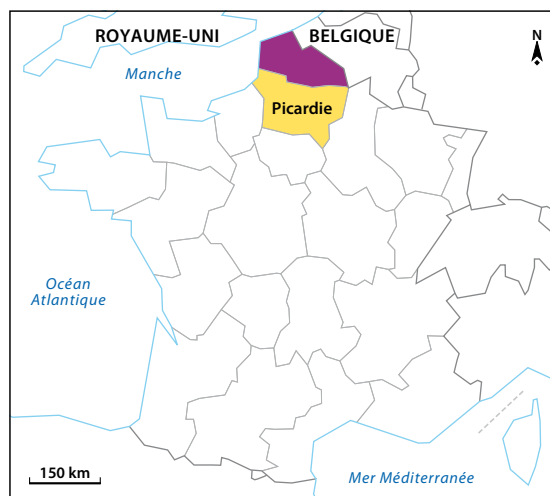
Recopiez et complétez le tableau ci-dessous.

Ce qu'il faut représenter	Quelles informations retenir pour le croquis ?	Comment les représenter ?
Les espaces dynamiques et les activités	■ Échanges frontaliers intenses
	■ ...	—
	■ Technopôle
	■ Bassin industriel en reconversion
Les pôles et les axes structurants	■ Capitale régionale
	■ ...	●
	■ Autoroutes
	■ ...	—
Une région d'ouverture européenne	■
	■ Influence de la mégalopole européenne
	■ ...	➔

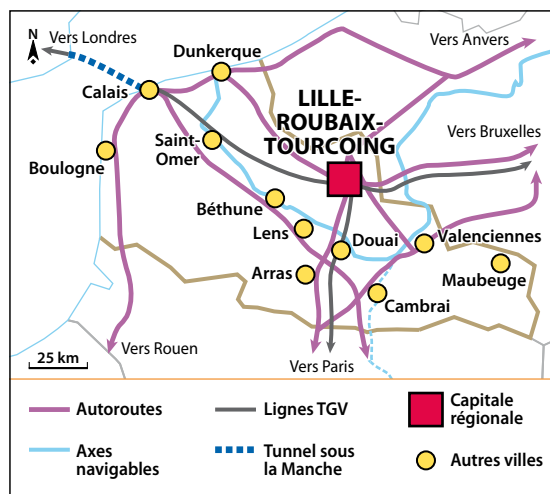
ÉTAPE 3 Réaliser le croquis

- Décalez le fond de croquis de la page 2.
- Complétez la légende.
 - Reportez dans la légende le titre de chacune des parties définies à l'étape 2.
 - Reportez les figurés dans la légende.
- Complétez le croquis.
- Donnez-lui un titre.
- Terminez d'écrire la nomenclature (noms des pays voisins, villes et espaces maritimes).

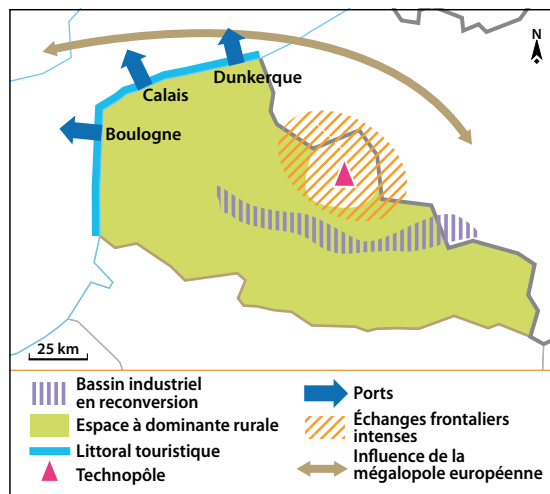
DOCUMENTS



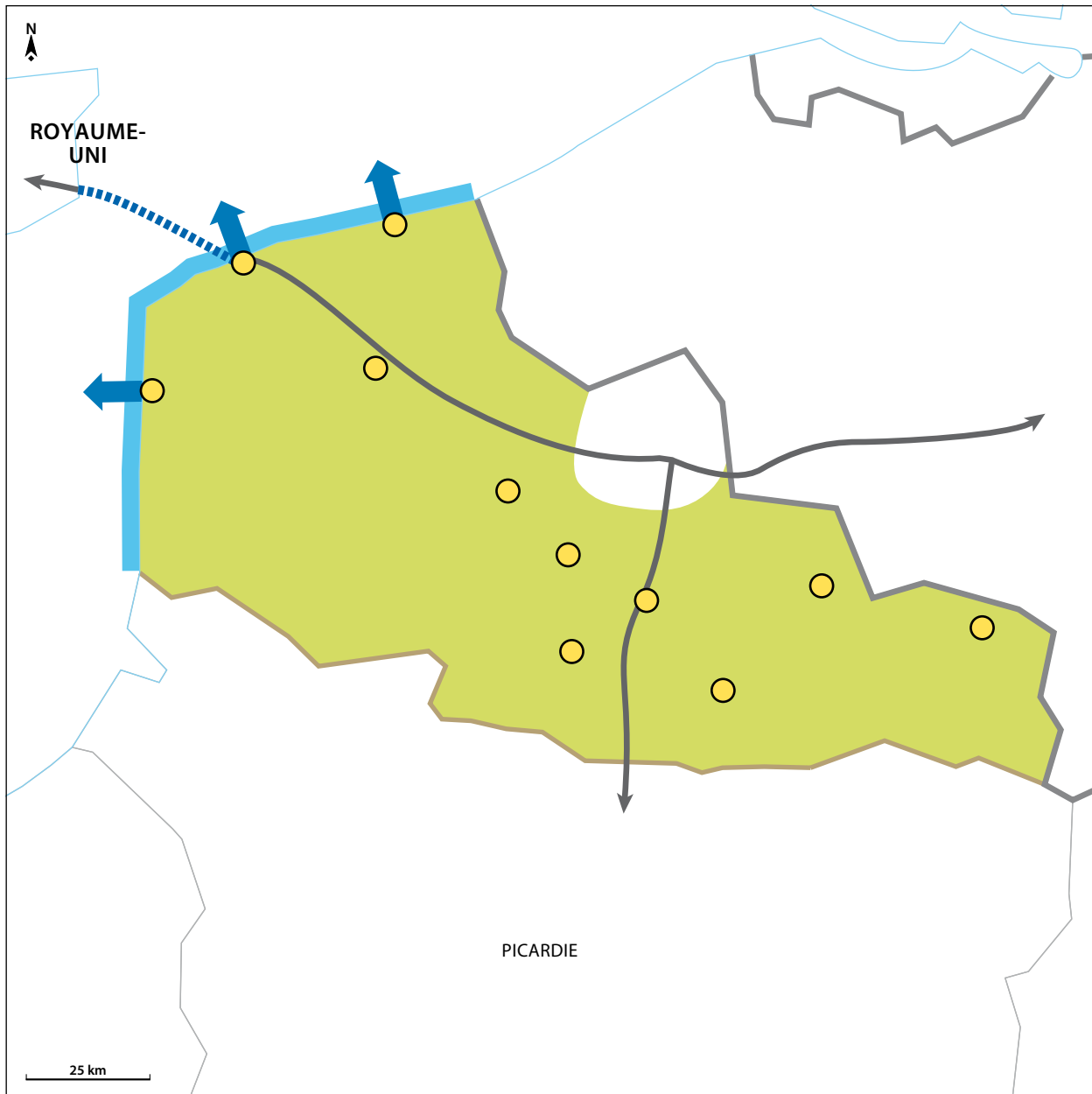
Régions et Pays voisins



Pôles et axes majeurs



Les espaces dynamiques et les activités



Titre:

Légende

I. Les espaces dynamiques et les activités

-
- Technopôle
- Bassin industriel en reconversion
-
- Échanges frontaliers intenses

II.

- Capitale régionale
-
- Autoroutes
- Axes navigables
-

III. Une région d'ouverture européenne

- Influence de la mégapole européenne
- ➔
-