



Vers le croquis

L'organisation du territoire

MÉTHODE

ÉTAPE 1 Sélectionner les informations

Recopiez et complétez le tableau en vous appuyant sur l'Étude de cas 2, p. 266 et en sélectionnant les informations dans les documents ci-contre.

Sélection d'information	Réponses
Capitale de la Région	■ Besançon
Autres villes importantes	■ Belfort ...
Espaces dynamiques	■ Conurbation Nord-Franche-Comté ...
Axe de communication majeur	■ Axe Rhin/Rhône
Régions voisines	■ Bourgogne ...
Activités économiques	■ Automobile ...

ÉTAPE 2 Choisir les figurés

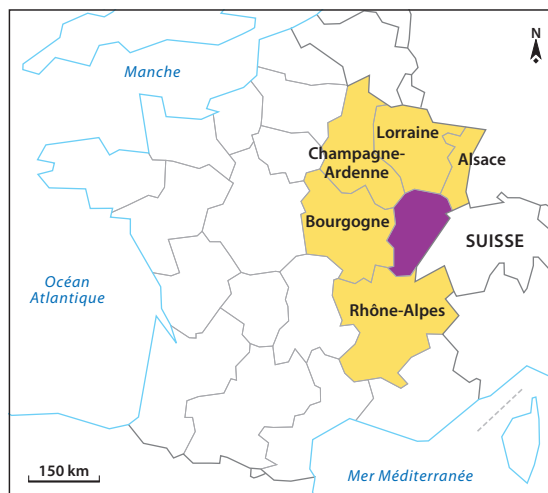
Recopiez et complétez le tableau ci-dessous.

Ce qu'il faut représenter	Quelles informations sur la carte ?	Comment les représenter ?
Pôles et espaces dynamiques	■ Capitale régionale
	■ ...	○
Axes et zones de contact	■ Espaces dynamiques
	■ Axe de communication majeur
Activités économiques	■ Autres axes actifs
	■ ...	—
	■ Vignoble	☀
	■ Industries spécialisées
	■ ...	◇

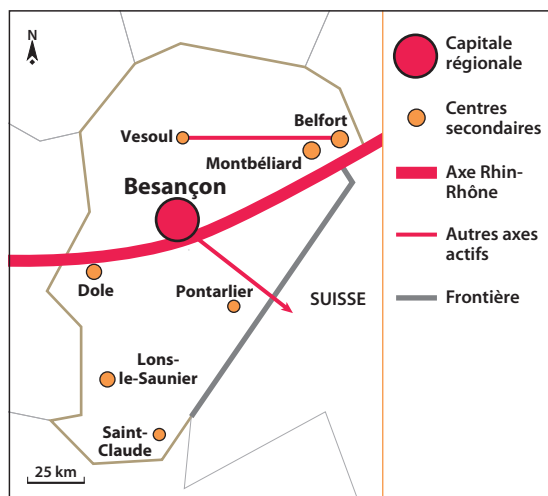
ÉTAPE 3 Réaliser le croquis

- Décalez le fond de croquis de la page 271.
- Complétez la légende.
 - Reportez dans la légende le titre de chacune des parties définies dans l'exercice précédent.
 - Reportez les figurés dans la légende.
- Complétez le croquis.
- Donnez-lui un titre.
- Terminez d'écrire la nomenclature (noms des Régions voisines, villes, cours d'eau, etc.).

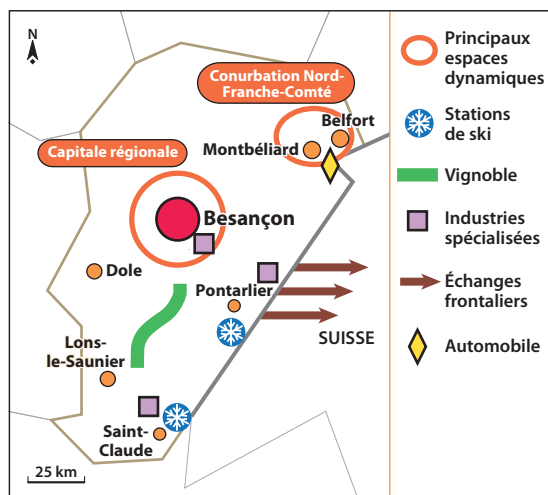
DOCUMENTS



Les Régions et Pays voisins de la Franche-Comté

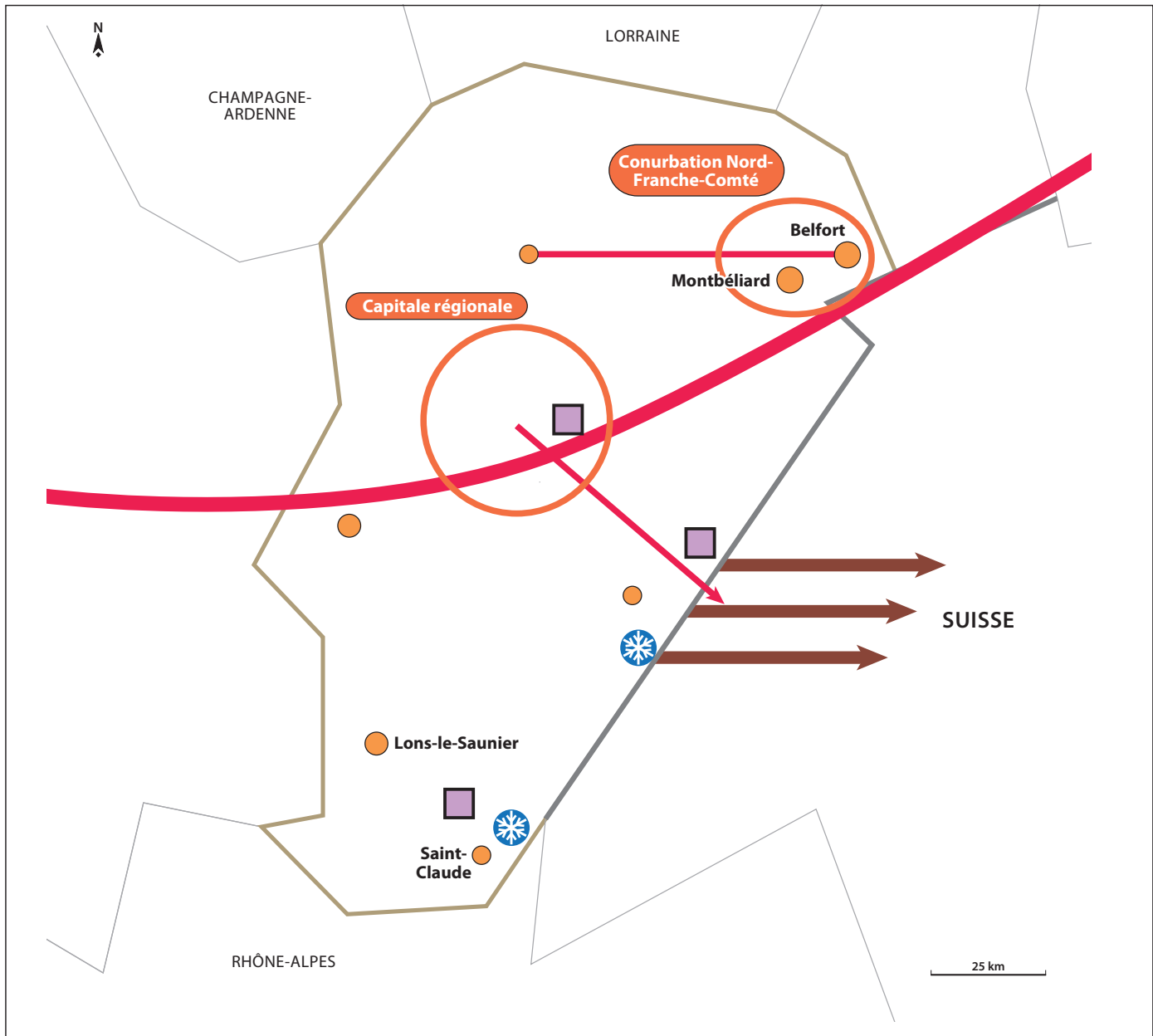


Les pôles et axes majeurs







Les espaces dynamiques et les activités

régional: l'exemple de la Franche-Comté



Titre:

Légende

<p>I.</p> <p></p> <p></p> <p>..... Espaces dynamiques</p>	<p>II. Axes et zones de contact</p> <p>..... Axe de communication majeur</p> <p>..... Autres axes actifs</p> <p>—</p>	<p>III.</p> <p>..... Stations de ski</p> <p></p> <p>..... Industries spécialisées</p> <p></p>
--	---	--