



MÉTHODE

ÉTAPE 1 Sélectionner les informations

Recopiez et complétez le tableau ci-dessous en sélectionnant les informations dans les documents ci-contre.

| Sélection d'informations | Réponses |
|---|--|
| Capitale régionale | ■ ... |
| Autres métropoles régionales | ■ Grenoble ... |
| Principaux axes de communication | ■ Axe majeur (sillon rhodanien) ... |
| Régions et pays voisins | ■ Auvergne ... |
| Principaux espaces et activités économiques | ■ Plaines, vallées en essor économique ■ Technopôles ... |
| Ouverture sur l'espace national et européen | ■ Aéroport international ■ ... |

ÉTAPE 2 Choisir les figurés

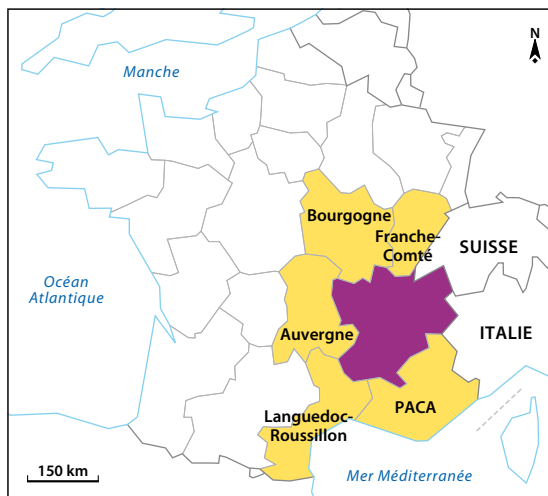
Recopiez et complétez le tableau ci-dessous.

| Ce qu'il faut représenter | Quelles informations retenir pour le croquis ? | Comment les représenter ? |
|---|--|---------------------------|
| Les espaces dynamiques et les activités | ■ Espace industriel majeur | |
| | ■ ... | ■ |
| | ■ Montagnes dynamisées par le tourisme | |
| Les pôles et axes structurants | ■ Capitale régionale | |
| | ■ ... | ● |
| | ■ L'axe majeur | |
| Une région d'ouverture et de contact | ■ Aéroport international | |
| | ■ ... | --- |
| | ■ Zone frontalière | |

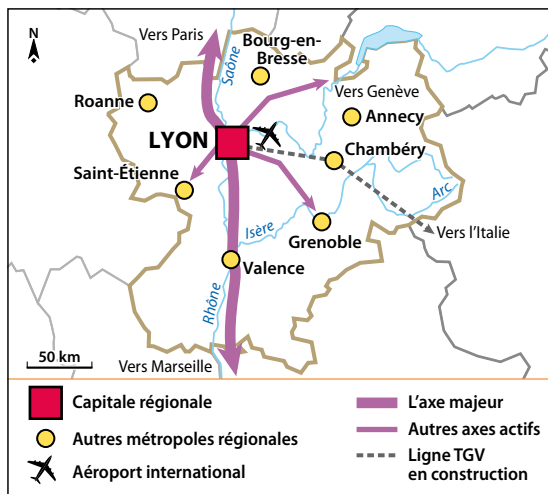
ÉTAPE 3 Réaliser le croquis

- Décalez le fond de croquis de la page 2.
- Complétez la légende.
 - Reportez dans la légende le titre de chacune des parties définies à l'étape 2.
 - Reportez les figurés dans la légende.
- Complétez le croquis.
- Donnez-lui un titre.
- Terminez d'écrire la nomenclature (noms des régions voisines et des pays voisins, villes et cours d'eau).

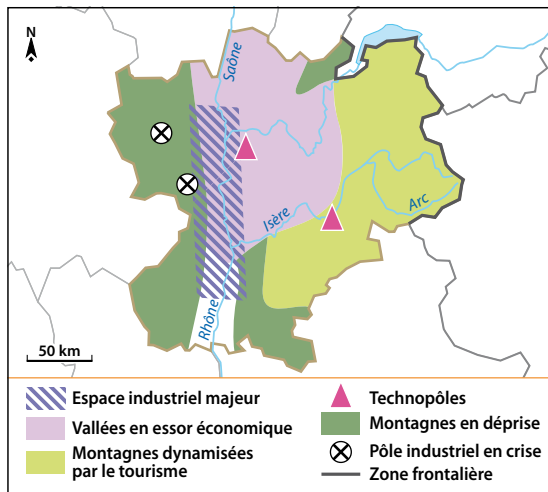
DOCUMENTS



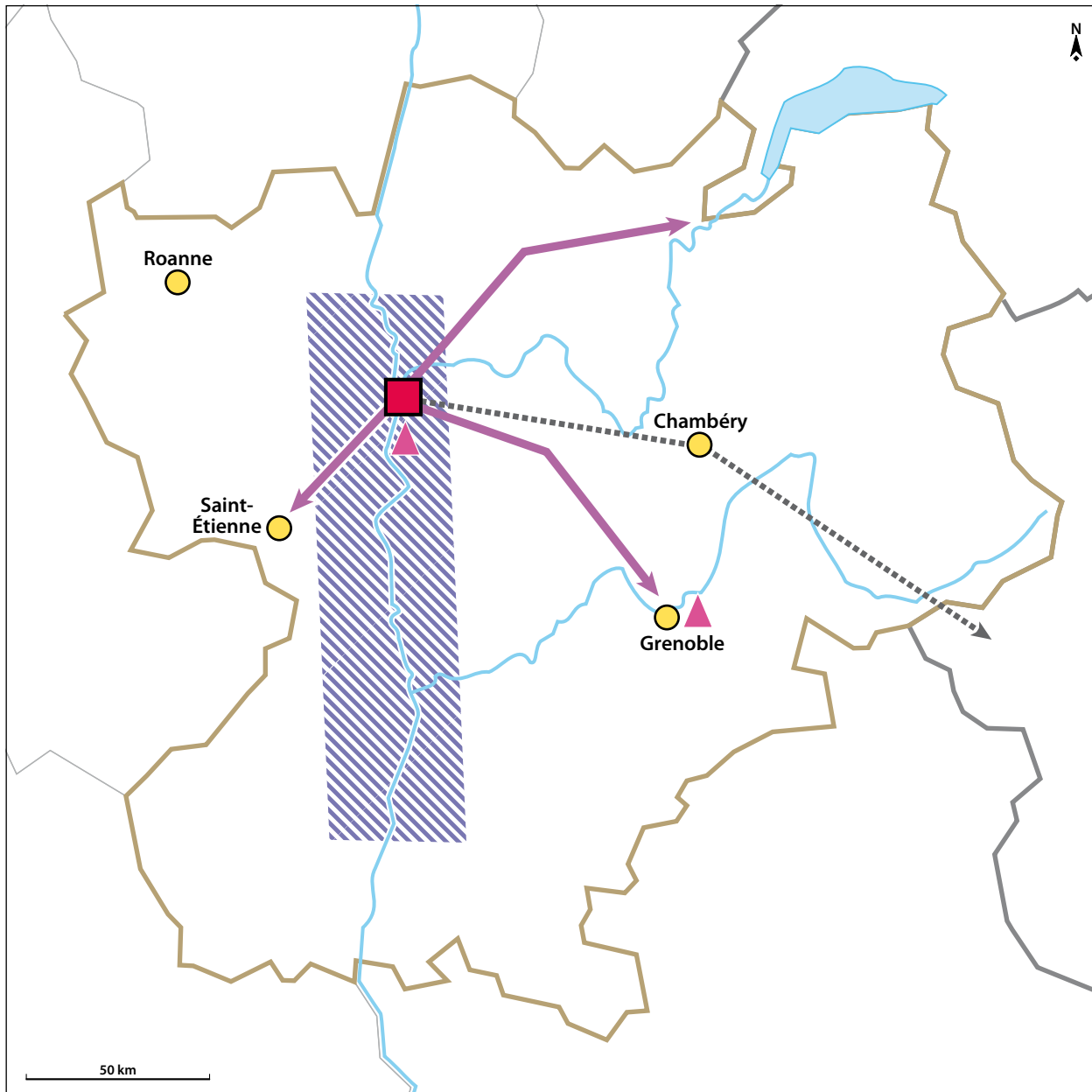
Régions et pays voisins



Pôles et axes majeurs







Espaces dynamiques et activités







Titre:

Légende




I. Les espaces dynamiques et les activités

- 
-  Vallées en essor économique
- 
-  Montagnes dynamisées par le tourisme

II.

- 
- 
-  L'axe majeur
- 

III. Une région d'ouverture et de contact

-  Aéroport international
- 
-  Zone frontalière