



MÉTHODE

ÉTAPE 1 Sélectionner les informations

Recopiez et complétez le tableau ci-dessous en sélectionnant les informations dans les documents ci-contre.

Sélection d'informations	Réponses
Capitale régionale	■ ...
Autres villes	■ Saint-Nazaire ...
Principaux espaces et activités économiques	■ Aire industrialo-portuaire ...
Principaux axes de communication	■ Axe majeur national ...
Régions voisines	■ Bretagne ...
Dynamiques et attractivité	■ Influence urbaine extrarégionale ...

ÉTAPE 2 Choisir les figurés

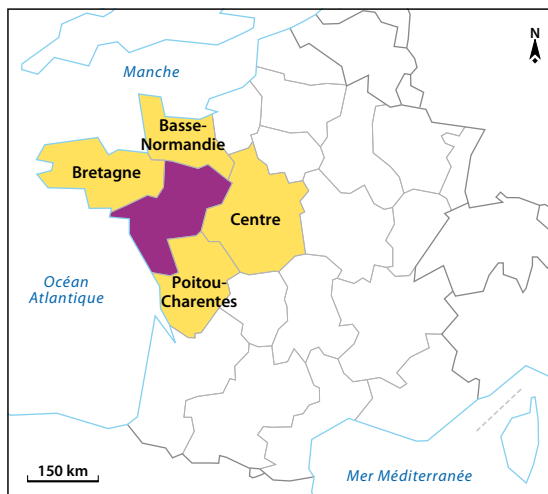
Recopiez et complétez le tableau ci-dessous.

Ce qu'il faut représenter	Quelles informations retenir pour le croquis ?	Comment les représenter ?
Les espaces régionaux	■ Aire industrialo-portuaire
	■
Les pôles et axes structurants	■ Littoral balnéaire
	■ Capitale régionale
	■ ...	○
Une région attractive et bien reliée	■ Axe majeur de communication
	■
	■ Aéroports (actuel et en projet)
	■ Influence d'un pôle urbain extra-régional

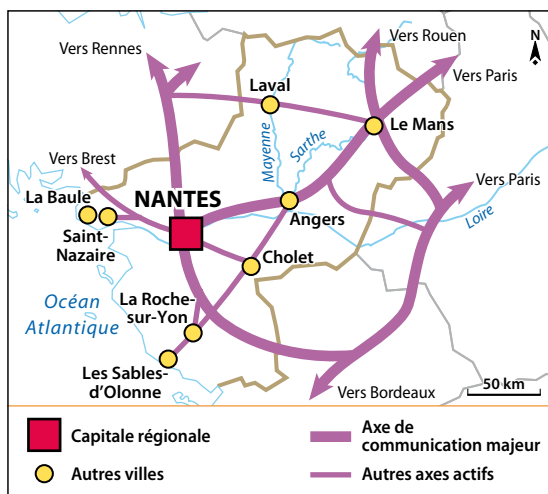
ÉTAPE 3 Réaliser le croquis

- Décalez le fond de croquis de la page 2.
- Complétez la légende.
 - Reportez dans la légende le titre de chacune des parties définies à l'étape 2.
 - Reportez les figurés dans la légende.
- Complétez le croquis.
- Donnez-lui un titre.
- Terminez d'écrire la nomenclature (noms des Régions voisines, villes, cours d'eau).

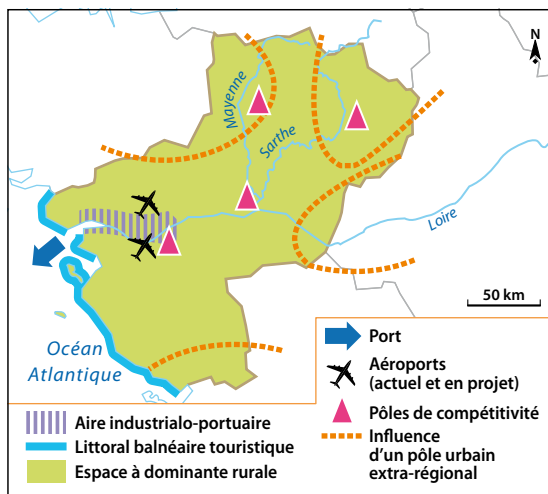
DOCUMENTS



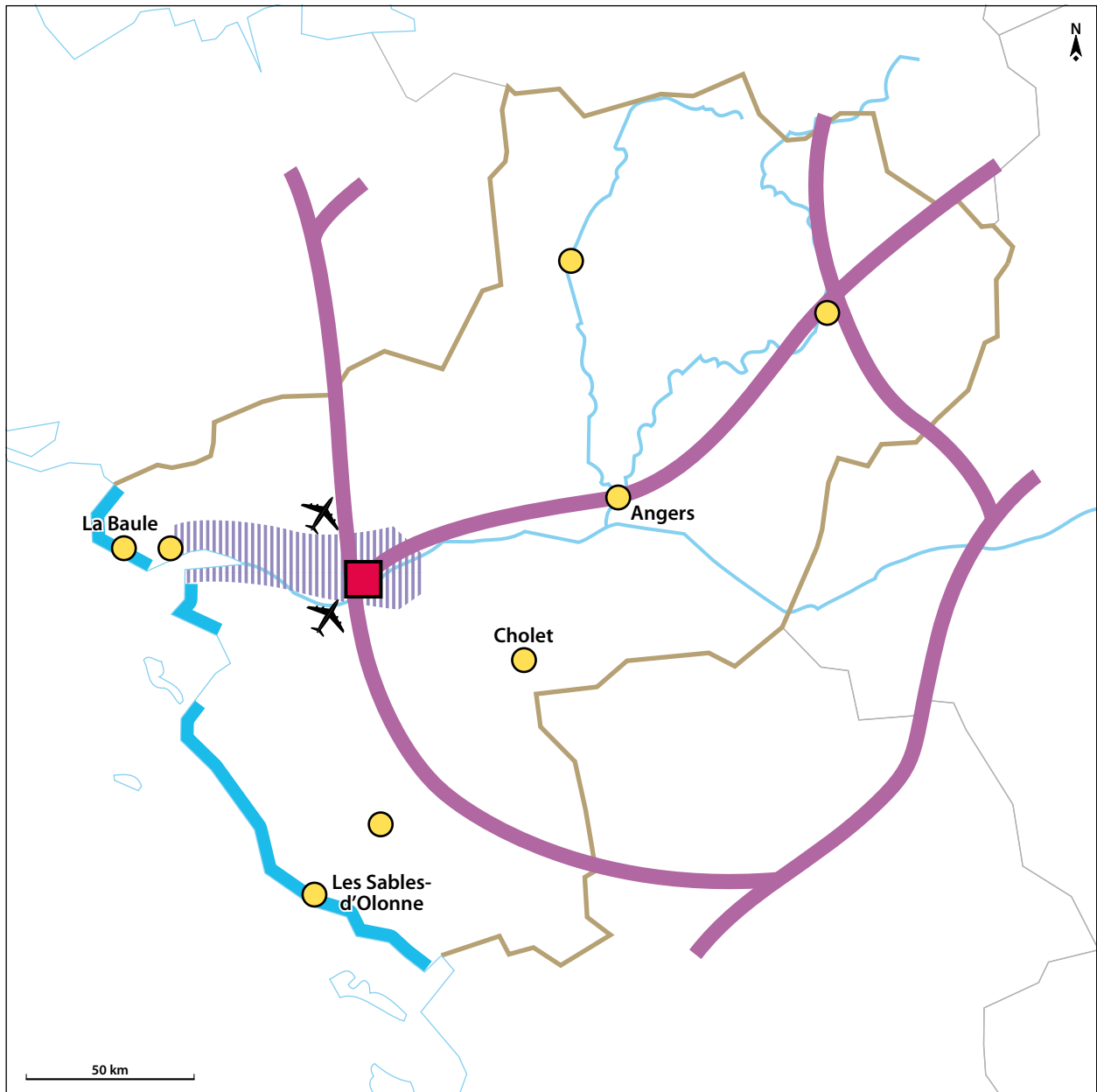
Régions voisines



Les pôles et les axes majeurs






Les espaces régionaux et les dynamiques







Titre:

Légende





I. Les espaces régionaux

- 
-  Espace à dominante rurale (cultures spécialisées, élevage, grande culture, etc.)
- 

II.

- 
- 
- 
-  Autres axes actifs

III. Une région attractive et bien reliée

-  Port
- 
-  Pôles de compétitivité
-  Influence d'un pôle urbain extra-régional